

Dades del mapa ©2021 Inst. Geogr. Nacional 500 m



## Vilanova de Castelló

Principalment assolat  
-18 °C  
8:03

46270

València


- Indicacions
- Desa
- A prop
- Envia al telèfon
- Comparteix


### Dades breus


Castelló és un municipi del País Valencià situat a la comarca de la Ribera Alta. En el passat ha estat conegut amb diferents noms: Vilanova de Castelló, Castelló de la Ribera, Villanueva de Castellón o, més antigament, Castelló de Xàtiva o Castelló de Carcaixent. [Viquipèdia](#)

### Hotels

Informació sobre els preus ⓘ

- 

Casa Sibarita  
4,4 ★
- 

Hotel Mont Sant  
4,4 ★  
4 estrelles
- 

Hotel V  
4,0 ★  
2 estre

### Fotos



Fotos